

Equilibrio mediterráneo

En definitiva, Castelló Sud es la esencia de lo mediterráneo, un estilo de vida pasado con costumbres que perduran. Naturaleza, relax y proximidad convierten a este enclave en un lugar especial para disfrutar de tus vacaciones.

Por último, no debemos olvidar el patrimonio bélico cons-truido entre 1938 y 1939 durante la "Batalla de Levante" de la Guerra Civil Española: trincheras, blocaos, refugios antiáereos, observatorios, campamentos militares, etc., conforman la denominada línea XYZ, construida por el ejército republicano en primavera de 1938 para frenar el avance de las tropas de Franco hacia Valencia. En la actualidad es posible visitar estos enclaves, y en localidad de Almenara se encuentra el centro de interpretación de estos importantes vestigios.

Para aquellos que buscan fundirse con la naturaleza y el paisaje de montaña, conforme vamos adelantándonos en la Sierra de Espadán descubrimos las poblaciones de La Vilavella, La Vall d'Uixó, Alfondegüilla, Artana y Eslida. Un total de 15600 hectáreas de interior que atraen por sus paisajes, el verde de sus montes y lo abrupto de su perfil, con zonas de suave pendiente y profundos barrancos rocosos.

A orillas del mar Mediterráneo, conformando nuestro litoral castellonense, se encuentran de norte a sur los municipios de Nules, Moncofa, Xilxes, La Llosa y Almenara. Con sus villas marítimas y su costa completamente llana, con playas tranquilas, donde practicar deportes náuticos, realizar senderismo en entornos naturales salpicados de historia, observar numerosas especies de aves, degustar una excelente gastronomía mediterránea y contemplar el paisaje característico de los campos de narraños.

Desde la prehistoria hasta nuestros días, diferentes civilizaciones han ido dejando su legado con el paso del tiempo, y construyendo la historia de nuestros pueblos. Hoy todavía es posible descubrir la época de esplendor de las distintas culturas que han poblado nuestras tierras a través de sus testimonios materiales, muchos de los cuales han llegado a nuestros días a través de los poblados iberos como el de Sant Josep (La Vall d'Uixó) o la villa romana de Benicató (Nules).

Castelló Sud




Castelló Sud

Territorio histórico



Observatorio de Nules



Eslida

Todo aquél que se decida por visitar nuestro territorio puede disfrutar de 3 hábitats formando parte de una misma red de observatorios interconectados: litoral, en la zona más cercana a las playas; una intermedia de marjal en los humedales; y la zona forestal en la Sierra de Espadán.

Garzas, abubillas o vencejos en las marjales junto a la costa, oropéndolas, lavanderas o carboneros en las zonas de montaña, son solo algunos ejemplos de la variedad de especies que conviven en este territorio, y que hacen del birdwatching una actividad magnífica para conectar con nuestros paisajes. En Nules y Xilxes encontrarás un itinerario auto-guiado perfecto para la iniciación al avistamiento de aves.

Montañas de sensaciones

Con la mirada al cielo

Observación de aves
Castelló Sud, por su ubicación estratégica entre el mar y la montaña, es un espacio elegido tanto por las especies de aves autóctonas como en punto de parada la ruta migratoria. Su variedad de paisajes hace que la red de observatorios de aves sea única en la Comunitat Valenciana.



Els Estanys d'Almenara

Montañas de sensaciones



Iglesia de La Llosa

En las localidades hallamos multitud de iglesias en estilo gótico, barroco o neoclásico, capillas urbanas y retablos cerámicos, muestra del fervor religioso de sus vecinos durante siglos. Dentro de este catálogo de culto cabe mencionar las numerosas ermitas y santuarios repartidos por campos y montañas. Además, la zona alberga numerosos museos de temática diversa: historia, etnología, arqueología, minería, medallística, fiestas, etc., en los que conocer mejor nuestro pasado.


Fuera de las poblaciones resulta muy interesante el patrimonio hidráulico fruto del aprovechamiento del agua: acequias, balsas y motores, lavaderos, neveras, puentes o acueductos. Especial reconocimiento merece la técnica constructiva de la piedra en seco (ribazos, casetas, refugios, etc.), declarada Patrimonio Inmaterial de la Humanidad por la UNESCO en 2018.

La zona interior del sur de Castelló Sud, goza de parajes emblemáticos ricos en fauna y flora, y repletos de itinerarios que te llevarán a miradores, fuentes, pinadas y alcornoques, como les Penyes Altes de Artana o el Castell de Castro de Alfondegüilla. La altitud de sus pueblos oscila entre los 38 m de La Vilavella y los 381 de Eslida, población que cuenta con la sede del centro de interpretación del Parque Natural de la Sierra Espadán.

Este paisaje de contrastes es idóneo para realizar senderismo combinando el verde del bosque mediterráneo, los campos de secano (algarrobos, olivos, higueras y almendros) que coexisten con los narraños de las zonas más bajas, el tono rojizo de las montañas de rodeno y la orografía formada por el agua.

Las grutas, fuentes y ríos convierten el agua en el mayor atractivo del interior de Castelló Sud, tanto por sus calidades mineral-mediciales (Eslida, Artana) como por sus posibilidades de disfrute, cuyo máximo exponente son los Coves de Sant Josep (La Vall d'Uixó), donde se halla el río subterráneo navegable más largo de Europa.

* Dentro del Parque Natural la práctica de ciclismo de montaña solo se realiza en las rutas habilitadas para ello. las localidades de Eslida y Alfondegüilla.



Cuevas de Sant Josep, La Vall d'Uixó

Experiencias junto al mar

Arte, historia y patrimonio

Un pasado por descubrir
La evolución histórica de los pueblos de Castelló Sud se deja entrever en sus calles y centros históricos, algunos de marcado urbanismo y toponimia andalusí o morisca como Artana o Eslida, y otros levantados desde cero después de la conquista cristiana del siglo XIII como Nules y Almenara.



Balneario de La Vilavella

La franja sur del litoral de Castelló Sud es un lugar privilegiado en el Mediterráneo, con numerosas y espléndidas playas conocidas a nivel internacional por su naturalidad, belleza y calidad inigualables. Características que, unidas al cálido clima y a una inmejorable oferta de servicios, hacen de esta costa un destino único para disfrutar de las vacaciones durante todo el año.



Playa de Xilxes

Experiencias junto al mar

Castelló Sud

Castelló Sud es un territorio formado por diez municipios pertenecientes a la comarca de la Plana Baixa (Castellón). Un lugar lleno de historia, en un enclave inigualable entre el mar Mediterráneo y la Sierra Espadán, donde en pocos kilómetros puedes disfrutar de diferentes experiencias. Perfecto para los amantes de la costa, del interior, del turismo activo, o familiar.


Consorci Gestor del Pacte Territorial per l'ocupació de la Plana Baixa
Plaça del Centre, 1
12600 La Vall d'Uixó

www.castellosud.es
964 917 070
turisme@activemlaplanabaixa.es



En ella se pueden encontrar desde extensos arenales hasta playas vírgenes y de cantos rodados, donde practicar una gran variedad de actividades deportivas (windsurf, catamarán, vela, natación o submarinismo entre otras). Las playas accesibles están preparadas para que cualquier persona pueda disfrutar del baño en las mejores condiciones, estando muchas de ellas galardoadas con la Bandera Azul por sus servicios, la gestión del medio ambiente y la calidad de sus aguas.

Además, existen caminos ideales para practicar ciclismo, como el Serratá-Serratella, uno de los ejes de comunicación más antiguos del litoral, que conectan todos los poblados marítimos desde Nules a Almenara; también destacan en este aspecto la Via Augusta o la Ruta 8 de la Red EuroVelo.



Marjal de Xilxes - La Llosa